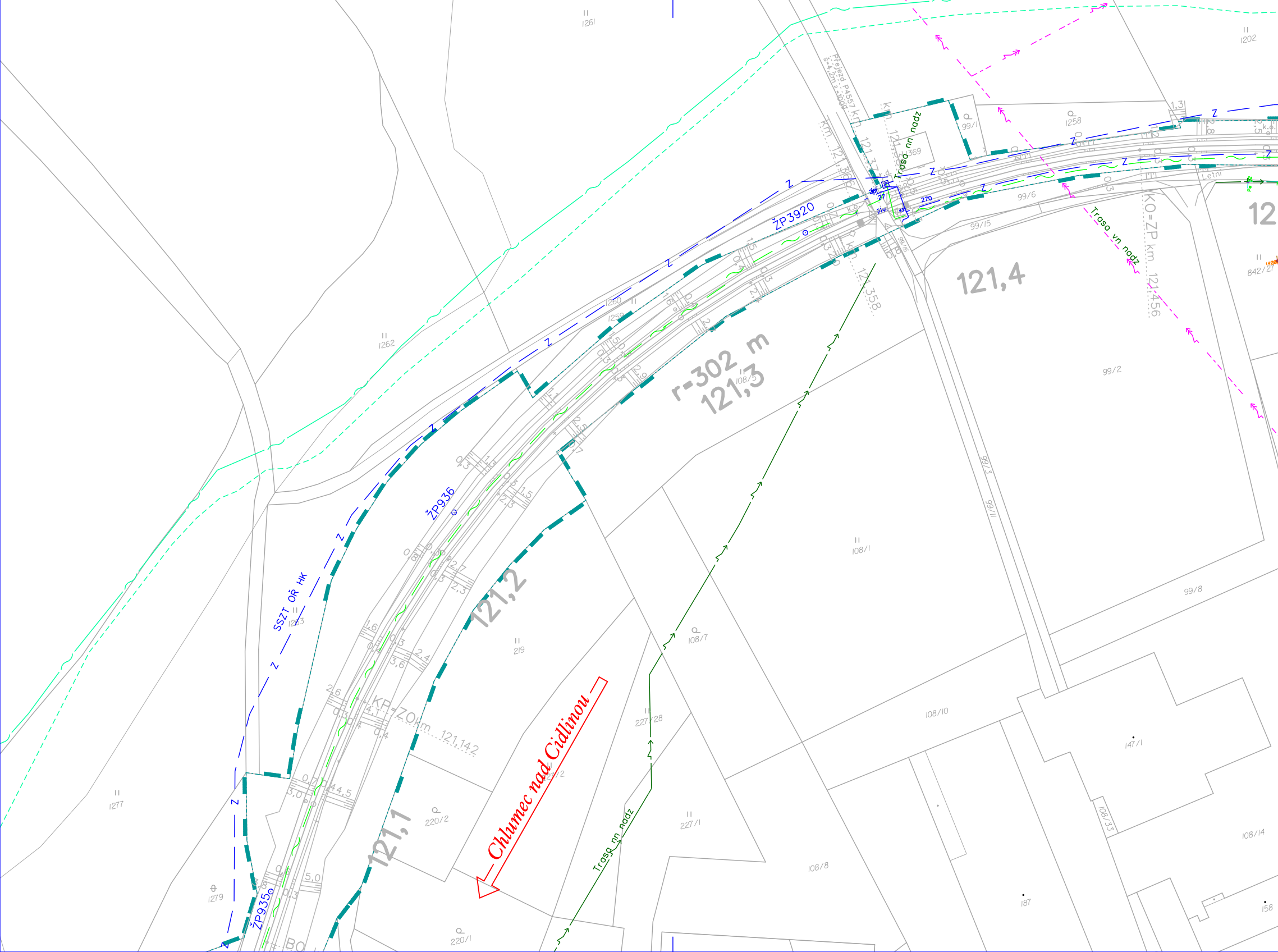
Chlumec nad Cidlinou
r=302 m
121,1
121,2
121,3
121,4
12
ŽP3920
ŽP936
ŽP935o
SSZT OŘ HK
Z
Přejezd P4557 km
š=4,2m a=100g
km 121,366
km 121,37
km 121,358
KO=ZP km 121,456
KP=ZO km 121,142
Trasa nn nadz
Trasa vn nadz
Letní
k.o.
270
27
1261
1262
1260
1259
1263
1202
1258
99/1
369
99/6
99/15
99/16
99/2
99/3
99/11
99/8
842/27
108/5
108/1
108/7
108/10
108/8
108/14
108/33
147/1
187
158
219
227/28
227/2
227/1
220/2
220/1
1277
1279
BO
0,3
1,5
1,6
2,4
2,6
2,7
2,3
3,6
4,5
5,0
1,3
2,8
2,5
0,4
0,5
0,8

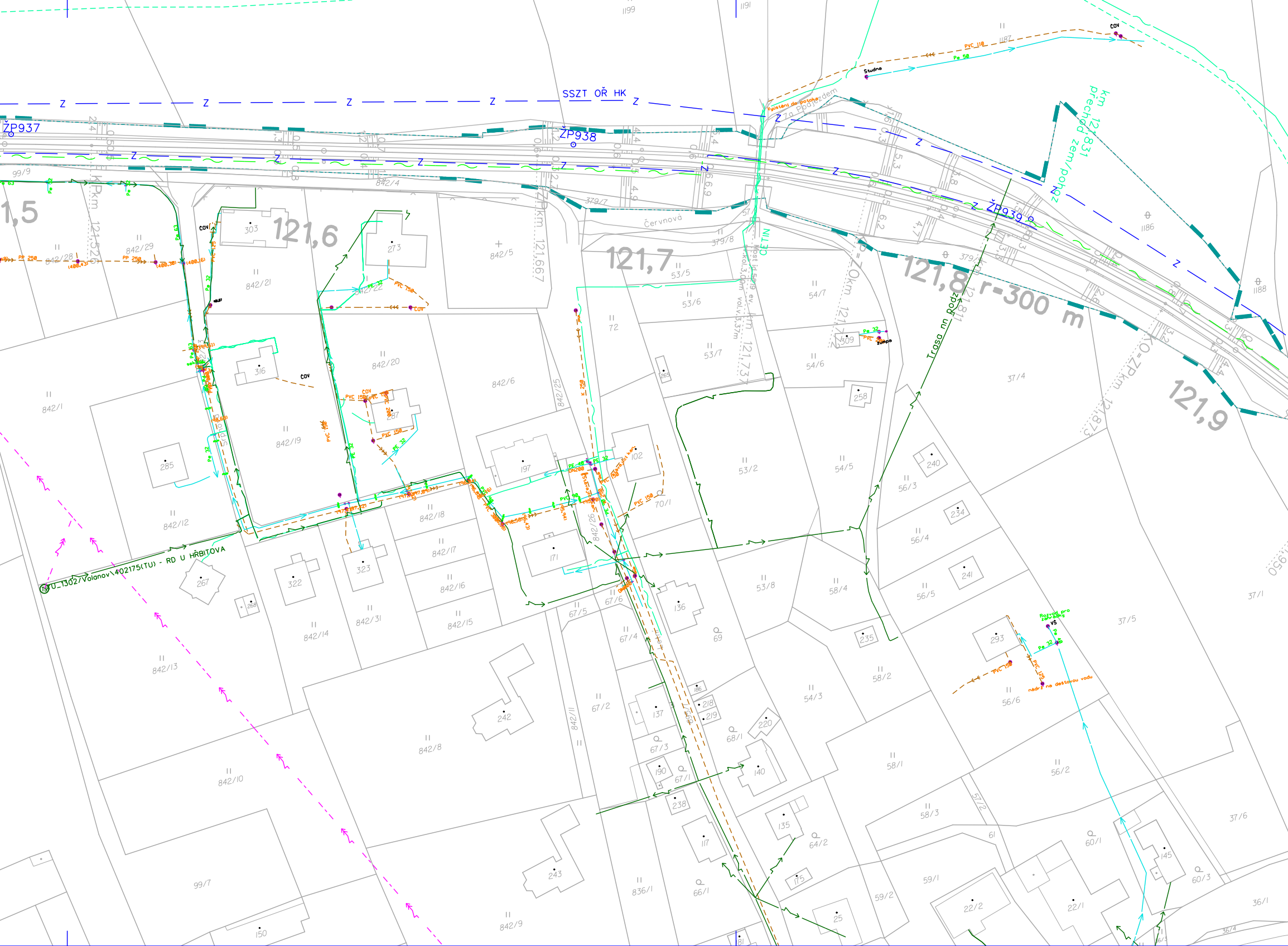
SSZT OŘ HK
Z
ŽP937
ŽP938
ŽP939
121,5
121,6
121,7
121,8
121,9
r=300 m
km 121,831
přechod zem/podz
Trasa nn podz
Červnová
Za Podjezdem
Vyústění do potoka
Studna
ČOV
PVC 110
Pe 50
Pe 32
PP 250
PVC 150
PVC 125
K 250
žumpa
Rozvod pro zahradu
VS
nádrž na dešťovou vodu
TS U_1302/Volanov\402175(TU) - RD U HŘBITOVA
LETIN
Most ...ev. km 121,73
42,0km
121,667
121,520
121,873
303
273
842/5
842/4
379/7
379/8
53/5
53/6
53/7
54/7
54/6
72
842/21
842/22
842/20
842/19
842/6
842/25
842/26
842/28
842/29
842/1
842/12
842/13
842/14
842/31
842/18
842/17
842/16
842/15
842/8
842/9
842/10
842/11
99/9
99/7
316
285
287
267
268
322
323
197
171
102
70/1
67/6
67/5
67/4
67/2
67/3
67/1
136
69
137
186
218
219
220
68/1
190
238
140
117
135
64/2
175
66/1
836/1
25
242
243
150
53/2
53/8
54/5
54/4
54/3
58/4
58/2
58/1
58/3
56/3
56/4
56/5
56/6
56/2
240
234
241
235
258
309
265
293
37/4
37/5
37/1
37/6
36/1
36/4
60/1
60/3
145
22/1
22/2
59/1
59/2
61
57/2
1186
1187
1188
1191
1199
0,950

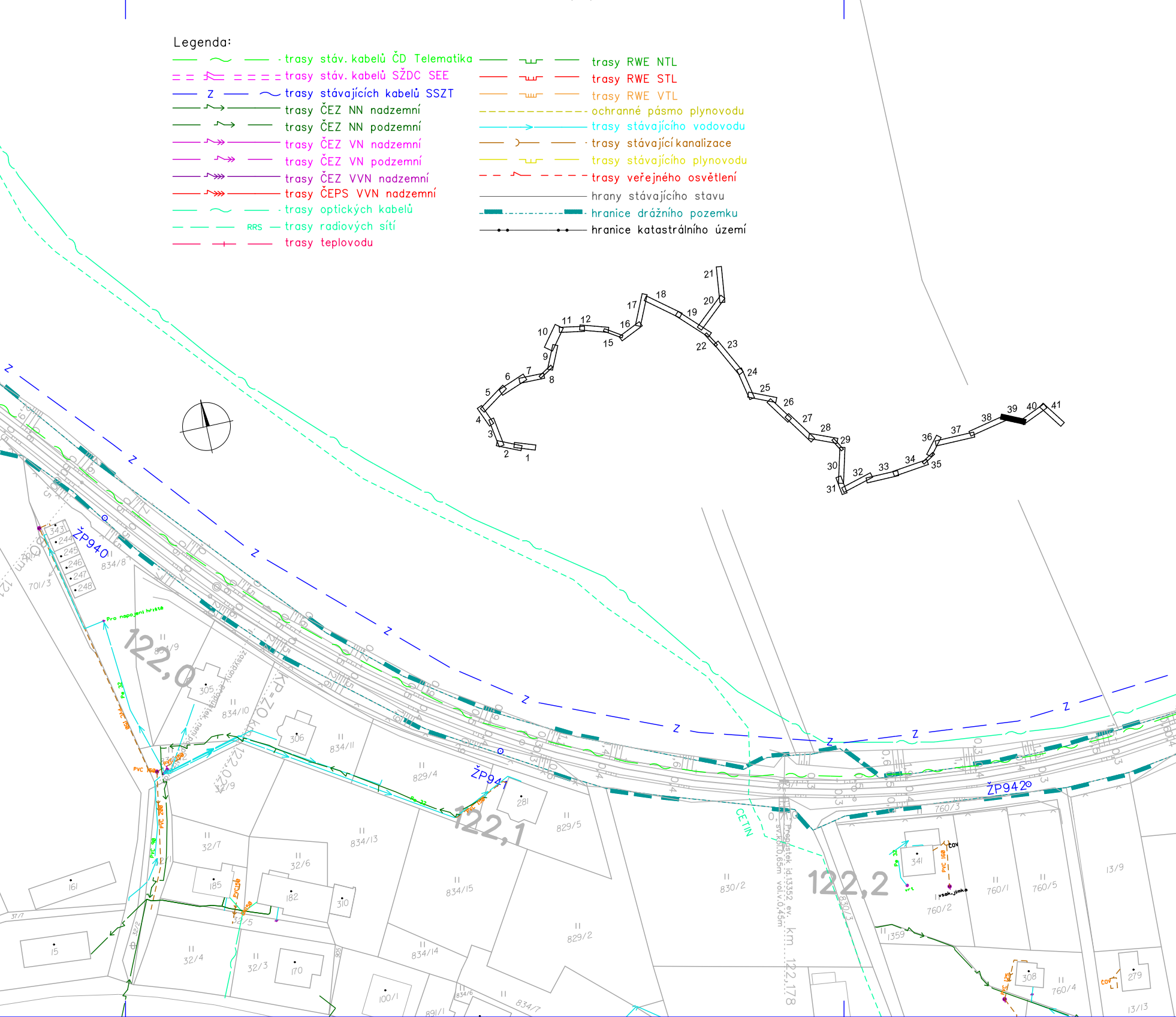
Legenda:
trasy stáv. kabelů ČD Telematika
trasy stáv. kabelů SŽDC SEE
Z trasy stávajících kabelů SSZT
trasy ČEZ NN nadzemní
trasy ČEZ NN podzemní
trasy ČEZ VN nadzemní
trasy ČEZ VN podzemní
trasy ČEZ VVN nadzemní
trasy ČEPS VVN nadzemní
trasy optických kabelů
RRS trasy radiových sítí
trasy teplovodu
trasy RWE NTL
trasy RWE STL
trasy RWE VTL
ochranné pásmo plynovodu
trasy stávajícího vodovodu
trasy stávající kanalizace
trasy stávajícího plynovodu
trasy veřejného osvětlení
hrany stávajícího stavu
hranice drážního pozemku
hranice katastrálního území
1
2
3
4
5
6
7
8
9
10
11
12
15
16
17
18
19
20
21
22
23
24
25
26
27
28
29
30
31
32
33
34
35
36
37
38
39
40
41
ŽP940
ŽP941
ŽP942
122,0
122,1
122,2
343
244
245
246
247
248
701/3
834/8
834/9
305
834/10
306
834/11
829/4
281
829/5
32/9
32/7
32/6
834/13
185
182
310
32/5
161
15
32/4
32/3
170
834/15
834/14
829/2
100/1
891/1
834/6
834/7
32/2
37/7
905
Pro napojení hřiště
Pe 32
PVC 150
PVC 200
PVC 90
PVC150
DN150
zasypaný propustek, není patrný
KP=ZO km 122,024
122,024
CETIN
Propustek id.13352 ev. km 122,178
sv.kol.0,65m vol.v.0,45m
0,71,0
379/1
830/2
830/3
760/3
341
COV
PVC 160
vrt
vsak.jímka
760/2
760/1
760/5
13/9
1359
308
760/4
279
13/13
PVC 125

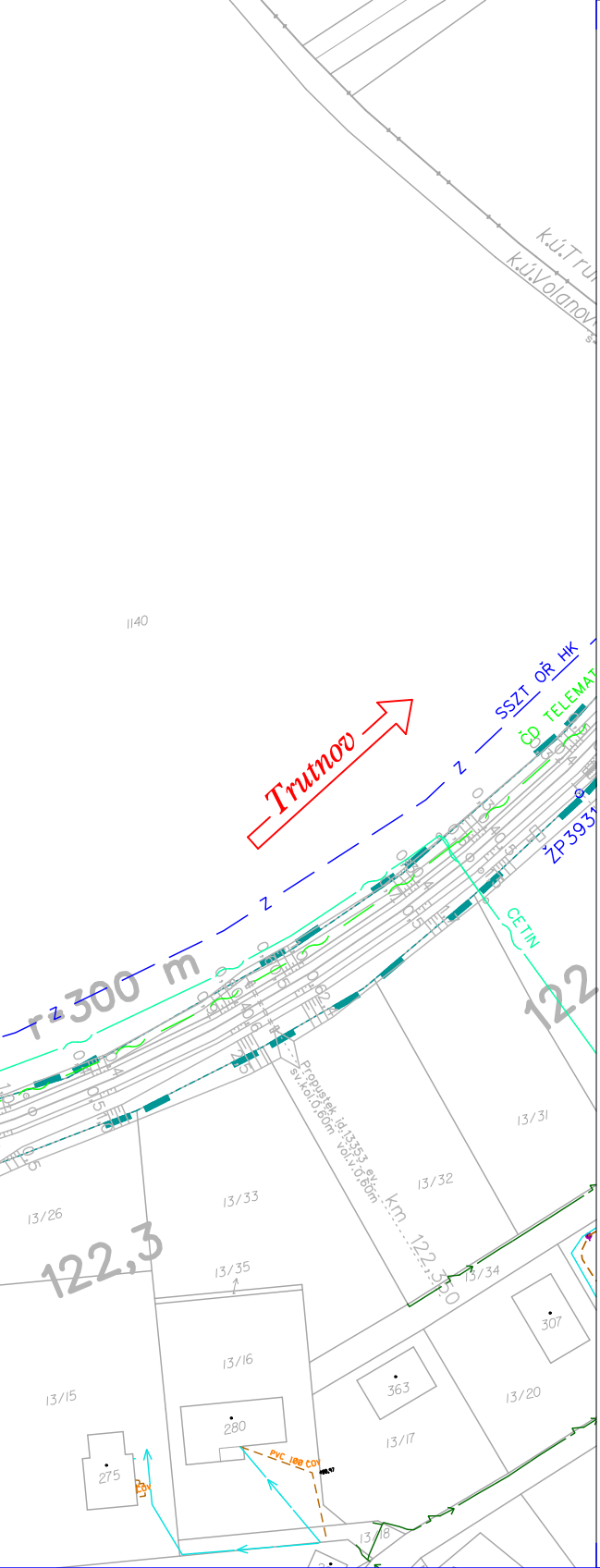
k.ú.Tru
k.ú.Voldanov
1140
Trutnov
SSZT OŘ HK
ČD TELEMAT
ŽP3931
CETIN
Z
r=300 m
122
122,3
Propustek id.13353 ev.
sv.kol.0,60m vol.v.0,60m
km 122,350
13/26
13/33
13/32
13/31
13/35
13/34
13/16
13/15
13/20
13/17
13/18
280
275
363
307
PVC 100 ČOV

VÝŠKOVÝ SYSTÉM Bpv SOUŘADNICOVÝ SYSTÉM S-JTSK

Číslo změny:	*Obsah změny:*	*Datum změny:*
01	-	-
02	-	-
03	-	-

Objednatel:

Správa železniční dopravní cesty, s.o.
Dlážděná 1003/7, 110 00 Praha 1

Stavební správa východ
Nerudova 1, 772 58 Olomouc

Generální projektant:

SUDOP PRAHA a.s.
Olšanská 1a, 130 80 Praha 3
tel.: +420 267 094 111
fax: +420 224 230 316
e-mail: praha@sudop.cz

Hlavní inženýr projektu: ING. VLADISLAV ŠEFL

Garant profese: -

Středisko:
ŽELEZNIČNÍCH TRATÍ A UZLŮ

Vedoucí střediska:	*Odpovědný projektant SO, IO, PS:*	*Vypracoval:*	*Kontroloval:*
ING. JIŘÍ SYROVÝ	Šefl Vladislav ING. VLADISLAV ŠEFL	Kirschová LENKA KIRSCHOVÁ	Šefl Vladislav ING. VLADISLAV ŠEFL

Název akce:

REVITALIZACE TRATI CHLUMEC NAD CIDLINOU - TRUTNOV

Číslo smlouvy: 18 355 201

Projektový stupeň: PROJEKT

Část:
SOUHRNNÁ ČÁST

STÁVAJÍCÍ INŽENÝRSKÉ SÍTĚ

Datum: 04 / 2019

Číslo části: B.14

Název přílohy:

SITUACE STÁVAJÍCÍCH INŽENÝRSKÝCH SÍTÍ KM 121,1-122,4

Měřítko: 1:1 000

Počet formátů: 7A4

Číslo přílohy: 39

DOKUMENT LZE UŽÍVAT POUZE VE SMYSLU PŘÍSLUŠNÉ SMLOUVY O DÍLO. ŽÁDNÁ JEHO ČÁST NEMŮŽE BÝT DLE ZÁKONA č.121/2000 Sb. KOPÍROVÁNA NEBO JINÝM ZPŮSOBEM ROZŠIŘOVÁNA BEZ SOUHLASU SUDOP PRAHA a.s.